

L'Aventure Culturelle et Sportive & Eiffage Sénégal

Visite des Cercles Mégalithiques de Sénégal

Expédition du 22 au 24 mars 2021

Graziano TEVERE

Visite de reconnaissance des Cercles Mégalithiques de Ségambie

Sous le patronage du Musée des Civilisations Noires représenté par le

Dr Aimé Kantoussan, archéologue, directeur de Recherches

Du Ministère de la Culture et du Tourisme de Gambie, représenté par le

Dr Hassoum Ceesay superviseur du Musée national de la Gambie

Faisaient partie de l'expédition :

Graziano Tevere, coordonnateur président de L'A.C.S.-SAS

Jean Guy Auriault et Soukeyna Ouédraogo, de L'A.C.S.-SAS

Serge Fleury, géobiologue

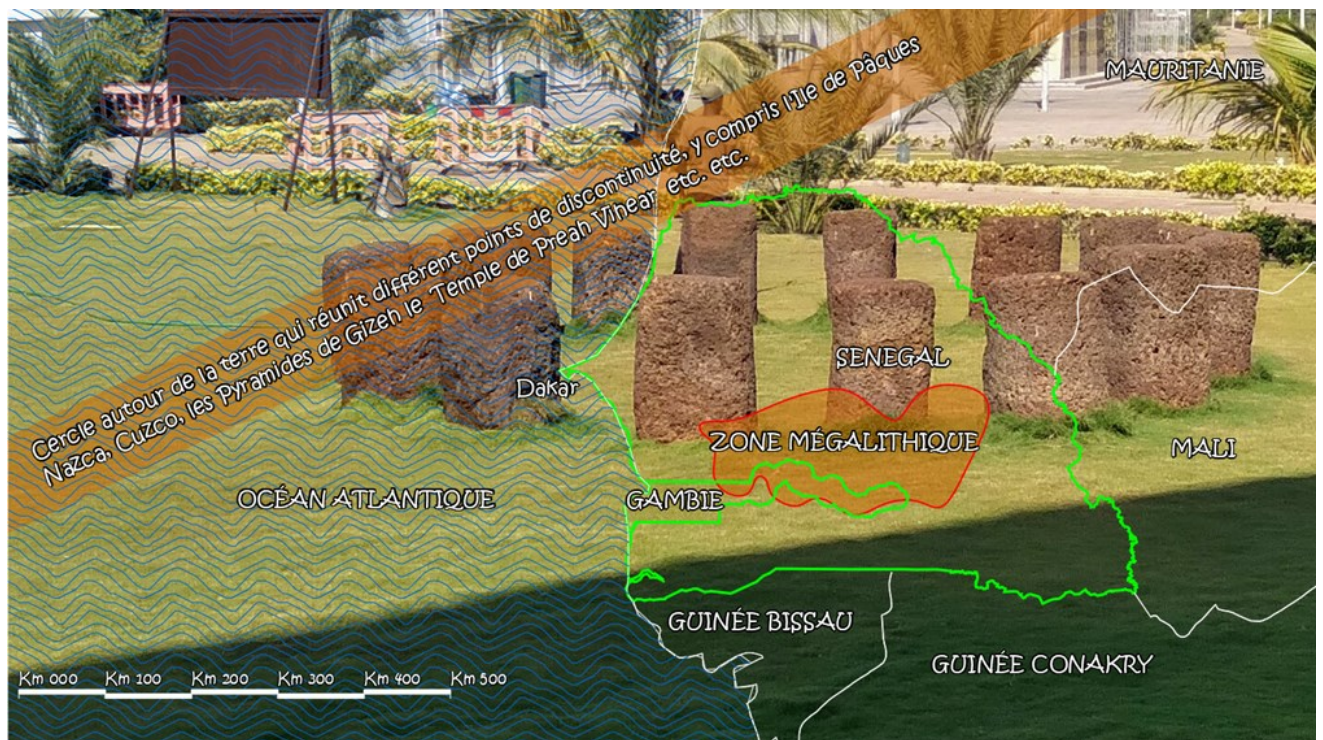
Aurélié Barruel, directrice du GMCKS Pranic Healing

Avec le soutien de l'entreprise Eiffage Sénégal. PDG Gérard Senac

Les textes *en italique* sont extraits du document Les Cercles Mégalithiques de Ségambie

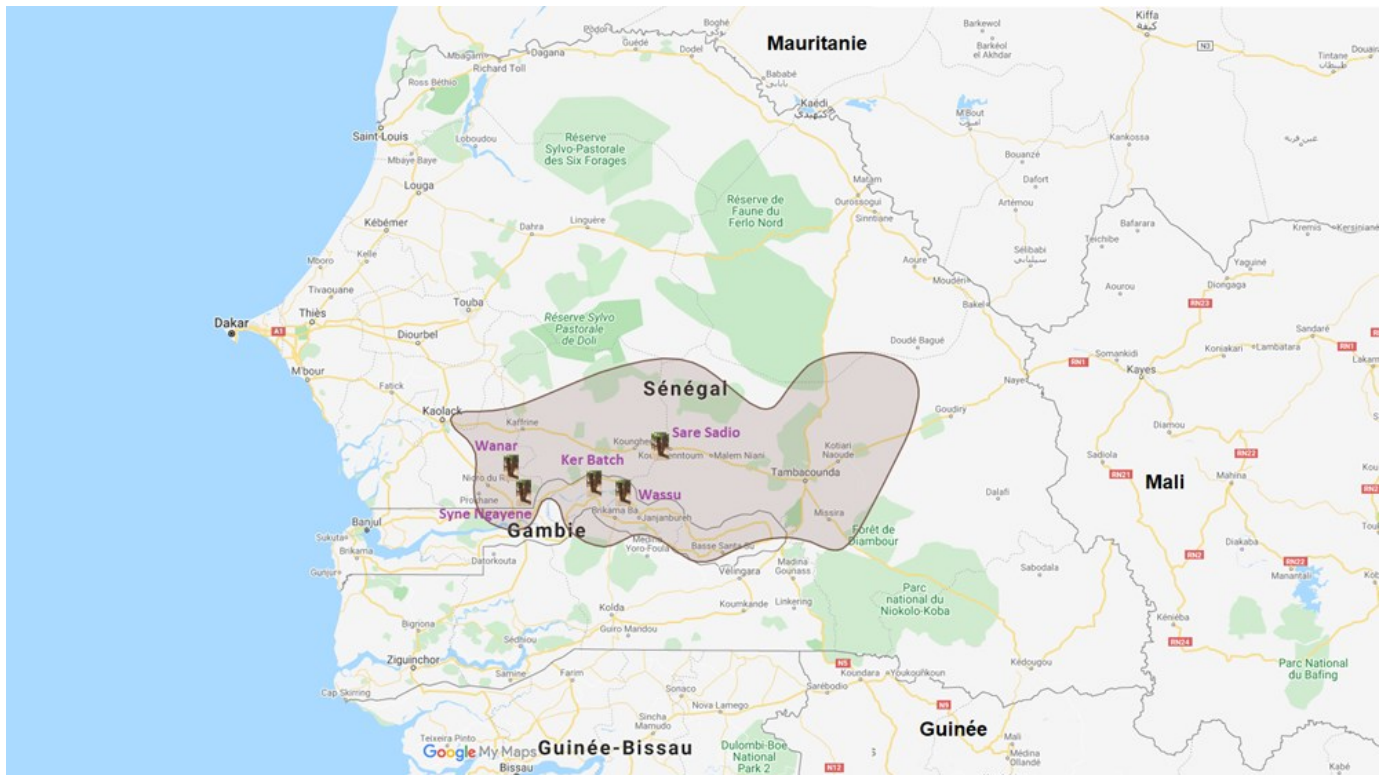
Le site dans la photo qui suit, se trouve dans la cour du Musée des Civilisations Noires à Dakar Il date de 4443 ans depuis aujourd'hui.

On appelle ça un cercle mégalithique. Daté avec la technique de thermoluminescence, la fouille de 2008 a mis en évidence quatre squelettes avec des stigmates de guerre. Le premier individu avait des pointes de flèche au niveau de la cage thoracique, le second avait l'écran fondu sur la partie gauche, les deux autres individus ils n'avaient pas de traces particulières, mais ils présentaient des signes de mort brutale.



Introduction

Le complexe sénégambien des cercles mégalithiques s'étend des rives nord du fleuve Gambie jusqu'au fleuve Saloum du Sénégal.



Cela a été une gigantesque surprise de prendre connaissance de cette énorme richesse patrimoniale située entre le Sénégal et la Gambie.

La première constatation a été que ce patrimoine n'a tenu compte en aucun cas des frontières érigées par les hommes. Il s'étend avec indifférence d'un côté et de l'autre de la frontière. Ma lecture de ce phénomène, je la livrerai in fine.

Faisaient partie de cette expédition : un archéologue Aimé Kantoussan, pour nous témoigner de l'histoire et de la partie visible de ce patrimoine, mais cela n'était pas suffisant, il m'a paru indispensable de compléter cette visite par la recherche du patrimoine invisible de la terre et des airs.

Je dis invisible mais tangible, par des personnes possédant les outils nécessaires. Un géobiologue, Serge Fleury, est capable de détecter les courants telluriques divers, il n'y a pas que le magnétisme terrestre qui influence la boussole. Ces courants énergétiques sont aussi présents dans l'air. Nous avons avec nous la personne capable de les détecter, une guérisseuse pranique, Aurélie Berruel.

Nous avons donc utilisé l'approche méthodologique suivante : l'archéologue nous a présenté les sites à la lumière des études et recherches effectuées, tandis que Serge et Aurélie faisaient leurs investigations indépendamment l'un de l'autre. Après les enseignements d'Aimé, nous étions prêts à entendre Serge et Aurélie

Le site de Wanar a été présenté par Aimé comme un site où ont été retrouvés des squelettes avec des pointes de flèches. Ces découvertes témoignent de la tenue de sacrifices humains. Serge est revenu vers nous avec les indications de son pendule qui tournait dans le mauvais sens, donc énergie négative. Aurélie nous a présenté son ressenti de la souffrance dont étaient imprégnés les lieux.

En définitive, trois lectures différentes mais allant toutes dans le même sens. En termes pratiques ce site est déconseillé à la visite touristique pure, le malaise est présent et il peut affecter négativement l'état d'esprit des éventuels visiteurs, sauf s'ils sont préparés, ou s'ils recherchent des sensations particulières.

Il n'a pas été de même pour les autres sites visités, où une bonne énergie était présente partout, je ne différencie pas les énergies de la terre et des airs, le ressenti a été partout en concordance entre les deux investigations.

A Wassu en particulier, une pierre a attiré l'attention, par sa taille et ses propriétés énergétiques.

J'ai moi-même effectué le test du toucher, qui consiste à prêter un bras tendu à une deuxième personne qui doit le faire plier avant et après avoir été en contact un certain temps avec la pierre, la résistance opposée par mon bras n'était manifestement pas la même.

Après que Serge a déterminé la trace des différents courants énergétiques au sol, trace qui suit des lignes droites, force a été de constater que les mégalithes principaux étaient implantés aux croisements de ces lignes, là où la polarité est positive. Nos ancêtres connaissaient donc ces énergies et savaient les découvrir. Je ne m'attarde pas sur les considérations philosophiques que cela implique.

Ont également été découverts des cercles où l'énergie qui monte de la terre et celle qui descend du ciel se rencontrent au centre, pour former ce qu'on appelle une cheminée tellurique, lieu où on peut se recharger énergétiquement.

L'existence de ces phénomènes a été évidente tout au long de la visite.

Le mégalithisme est un phénomène mondial, il est présent dans plusieurs pays, au Japon, Mexique, Angleterre, France, Karnak, Stonehenge, pour les plus connus.

Cependant, le mégalithisme sénégalais se distingue par une forte concentration de pierres sur un petit espace avec une diversité de pierres bien répertoriées. Beaucoup de chercheurs ont travaillé sur ces sites et on a découvert des variétés d'inhumation et des variétés des pierres.

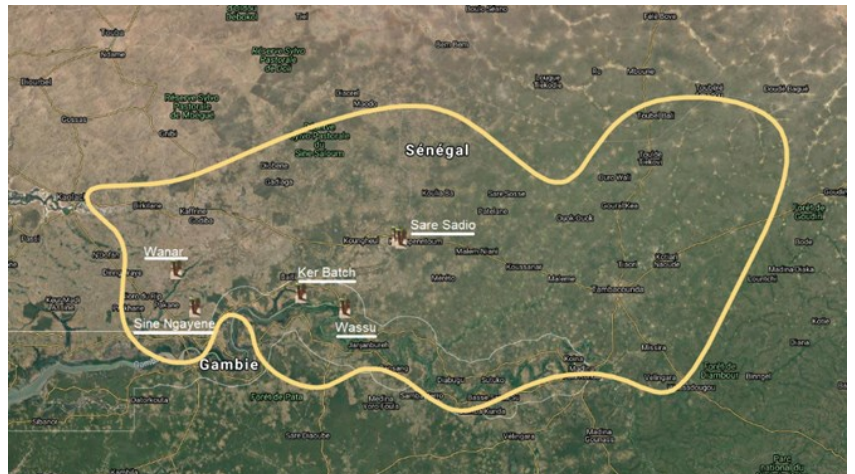
On a l'avantage d'avoir des cercles pierre, des pierres lyre, des pierres bouton, nous avons même ma chance d'avoir au double cercle à Sine-Ngayene et donc aujourd'hui je pense que le mégalithisme sénégalais, parce que à cheval entre deux pays, le Sénégal et la Gambie, nous permet d'affirmer que nous avons le patrimoine le plus riche au monde.

Les cercles de pierre font partie d'un ensemble important de sites incluant diverses formes d'amas funéraires, de cercles isolés ou groupés qui représenteraient tous des cimetières. Les cercles semblent être une innovation locale et constituent une petite partie d'un plus grand complexe fait majoritairement de monticules d'enterrement. Ces monticules s'étendent des plateaux rocheux mauritaniens jusqu'au Sénégal, en Gambie et au Mali.



Site de Sine Ngayene : image datant des années 50 du 20ème siècle.

Sites visités : Wanar, Sine de Ngayene, Wassu, Ker Batch, Sare Sadio



L'équipe au complet, prête pour l'aventure.

Jean Guy - Aimé - Soukeyna - Aurélie - Graziano - Serge



Photo 001

Comme un signe : un parcours spirituel se dessine sur notre chemin

Mosquée de Toubassaloum



Photo 002

1^{er} site visité

Site de Wanar



Photo 003

Ce site est constitué de vingt-un cercles mégalithiques assez groupés, dont un double. Il est régulièrement nettoyé par la population locale.




Photo 004

C'est un très bel ensemble de monuments différents où sont dénombrés neuf « pierres-lyres » dont trois sur une même ligne frontale d'un cercle mégalithique, ce qui paraît exceptionnel. Plusieurs sont cassées et mériteraient une restauration.



Serge, le géobiologue.

Il détecte les champs d'énergie



Pierre "bouton"

Un site où on risquerait de vite perdre pied donc...



Aimé, Aurélie et Soukeyna.

Dès notre arrivée sur les sites, les enfants sont les premiers à venir à notre rencontre



L'arbre "mange pierre".



Du point de vue du géobiologue.

Les mégalithes ont toujours impressionné les peuples. Ceux-ci les ont toujours respectés et laissés en place.



Certains mégalithes furent utilisés comme sépulture. Il est évident que cela a probablement aidé à la conservation des sites.



Les mégalithes sont placés sur des courants telluriques



Le principe de fonctionnement c'est le croisement de l'eau (yin) et du feu (yang).

Découverte de pointe des flèches enterrées à côté des squelettes, ainsi que de parures (pan-de-loque) en or.



Au sein de la terre, on peut remarquer que les circuits hydrauliques (source) et électromagnétiques vont également de pair le premier étant yin le second yang.



Là où le croisement des deux forces de la nature s'est manifesté, les hommes de l'époque en ont fait des hauts lieux sacrés



Les mégalithes de la zone Sénagambie ont été placés sur des endroits présentant la même configuration électromagnétique.

Le site de Wanar, après l'étude de la poterie révèle un mélange de savoir faire entre les sites de Sine Ngayene Wanar et Kodiam (qui n'a pas fait l'objet de cette visite), par exemple, l'utilisation des tiges de mil ou mais comme support à la fabrication de la poterie.



Site de Wanar

Sensation d'inconfort lors de l'arrivée sur le site. Après observation énergétique des différents mégalithes, une chose est claire, il y a des sites avec des bonnes énergies, principalement liées à l'énergie de l'Univers, mais il y a aussi des sites avec une énergie négative, parfois très négative.

Ce site n'est pas à conseiller pour retraite spirituelle, yoga/méditation, guérison énergétique.

Insérer ce site dans un circuit touristique peut provoquer une sensation d'inconfort vis à vis de certaines personnes, il vaut donc mieux préparer les visiteurs, pour qu'ils restent avec une expérience positive.



GMCKS Prana Life

Site de Sine-Ngayene



Sine Ngayène est le plus grand site mégalithique de Ségambie. Il comporte 52 cercles mégalithiques, dont un double, qui regroupent 1102 pierres dressées



Il est classé au patrimoine national. Beaucoup de pierres sont renversées et cassées et mériteraient une restauration précédée d'une fouille ponctuelle qui permettrait de situer exactement la position primitive des pierres






A un peu plus de 1 km à l'est du site, sur la piste qui conduit à Tiékène, se trouve une carrière d'où proviennent les monolithes et non loin de là un grand polissoir fixe avec près de 150 rainures et cuvettes reconnues.



Deux autres cercles de pierres dressées et deux tumuli ont été fouillés par une équipe sénégal-américaine sous la conduite de Augustin Holl et Hamady Bocoum



Par rapport au double cercle de Syne Ngayene nous pensons que c'est une grande personnalité et qui a été enterrée là-bas. Pourquoi je le dis, nous avons découvert beaucoup de matériel qui révèle vraiment de la richesse et ensuite il n'y a que lui seul qu'on a enterré dans ce cercle, dans les autres cercles il a y a beaucoup de personnes qu'on a enterre ensemble. Nous avons découvert sur son tibia droit un bracelet en cuivre qu'avec le temps est devenu vert, on a aussi trouvé des objets en or et des perles, c'était donc un grand dignitaire.



Site de Ngayene

Très beau site visuellement et énergétiquement. Très puissant énergétiquement et n'ayant pas d'énergie négative.

Pourrait être trop puissant pour la plupart des gens pour pratiquer méditation ou guérison.

A étudier avec la méditation et vérifier l'impact sur le corps énergétique. Très recommandé pour le tourisme. L'expérience a été énergisante et lumineuse.



GMCKS Prana Life



Entrée en Gambie

Après la frontière nous avons été accueillis par la délégation gambienne, dont faisaient partie son Excellence Hamat Bah, ministre gambien du Tourisme et Mr Hassoum Ceesay, superviseur du Musée national de Gambie



Un accueil fédérateur à l'image du projet qu'il annonce



Halte du soir à Kairoh Garden près du fleuve Gambie



Nous prenons des forces après une bonne nuit réparatrice : nous nourrissons nos corps physiques avant de nourrir nos corps énergétiques



Les deux rives : le fleuve Gambie qui soude deux peuples



En route vers Wassu



Site de Wassu

Le site des cercles mégalithiques de Wassu est entouré de terres agricoles, surplombé à l'est par une colline latéritique se trouvant à environ 200 m des mégalithes



Pierre dont le toucher est régénérateur



Le site comporte 11 cercles, agencés sur deux rangées, et une ligne de pierres frontales





Rencontre avec l'équipe préposée à l'accueil des visiteurs



Les guides, Ibrahima, Habsa et leurs collègues récemment formés, arborant fièrement les T-Shirt du site..





Serge identifie une cheminée cosmo tellurique.



Endroit où les énergies de la terre et du ciel émettent à tour de rôle.



Site favorable au rééquilibrage énergétique et spirituel et lieu de guérison



Les dernières fouilles remontent à l'expédition Anglo-gambienne de 1964-65

Sur ce site nous avons 4 pierres frontales.

Une exception qui marque la complexité du mégalithisme sénégalais



Ces fouilles ont mis en évidence un squelette au centre d'un des cercles, accompagné d'un bracelet de cuivre et de deux fers de lance



Des petites pierres posées sur les mégalithes.

Une pierre = une prière





Un de ces bâtiments contient un musée avec une exposition consacrée aux cercles mégalithiques



Agrémentée d'objets, de textes, de maquettes, de photos et de diagrammes, l'exposition examine le phénomène mégalithique dans le monde et retrace celui de Gambie en particulier.



Lors des danses traditionnelles, nous avons partagé un moment de pure joie. Quelle énergie !



Conseil de sages, réunis pour l'occasion



M. Hassoum CISSE, Overseeing Curator Gambia National Museum, National Centre for Arts and Culture, Republic of The Gambia, répond aux remerciements.



Nous prenons la parole pour remercier les autorités, le gouverneur, le conseil des sages et notre sponsor



Sur la colline proche se trouve le site ayant servi de carrière.





On fraternise.



Une dernière photo avant de quitter le site



Site de Wassau

Très beau site et excellent accueil : très bien entretenu avec un beau et très intéressant musée.

La carrière pas loin sur une hauteur est un plus.

Le guide très accueillant et formé.

Energétiquement : site équilibré énergétiquement, pas aussi puissant que le site de Ngayene, mais c'est peut-être un avantage pour la plus-part des gens.

Première pierre avec une charge énergétique très important, plus puissant que toutes les autres.

GMCKS Prana Life



Site de Keur Batch

Ce site se trouve à l'extrême sud du mégalithisme

Le site comprend neuf cercles, y compris un cercle double. Un des cercles renferme un groupement de quatre pierres allongées et un autre présente une double rangée frontale de pierres dressées



Ce site possède également la seule pierre bifide trouvée en Gambie. Le site a été fouillé par l'expédition Anglo-Gambienne de 1965, qui a également réparé la pierre bifide qui était en morceau

La pierre lyre c'est une pierre frontale qui indique souvent le devant du cercle



Le site de Keur Batch en Gambie est magnétiquement actif



Il agit sur les populations environnantes. Il serait intéressant d'effectuer une étude géo-biologique plus poussée afin d'avoir plus de précisions sur les fonctions électromagnétiques de ces lieux importantes



Quant aux réseaux telluriques (électromagnétiques), la terre étant un être vivant on peut comparer les réseaux électromagnétiques au système nerveux.



Ces réseaux vont nord-sud, est-ouest et en diagonale, formant un filet d'ondes électromagnétiques.



Quand un réseau électromagnétique croise un réseau hydraulique (source), ils sont à l'origine d'une activation moléculaire positive ou négative pour les êtres vivants.



C'est ainsi que dans les laboratoires d'expériences électromagnétiques, il fut constaté que l'exposition modérée à l'influence d'un aimant de 400 gauss réorienterait favorablement la polarité des molécules vivantes, ce qui favoriserait la santé



Certains mégalithes sont capables de guérison car ils ont été placés sur un croisement électromagnétique et hydraulique dont les ondes sont guérisseuses.



Tous les mégalithes fonctionnent avec ces réseaux, mais pas forcément pour les mêmes fonctions : énergie positive, négative, thérapeutique et spirituelle.



Les locaux récemment édifiés à Ker Batch, serviront aussi de salle d'exposition.



Ker Batch Stone Circles

Visuel et accueil : de nouveau très beau site avec grand potentiel pour le musée. Moins de cercles que les autres sites, mais authentique avec la pierre en V, présente dans aucun autre site.

Énergétique : très belle énergie globalement. Un cercle sort du lot et pourrait être outil pour méditation /guérison, à tester. Un autre pourrait aussi avoir cette faculté.

Avantages : les cercles sont à l'ombre des arbres, ce qui faciliterait les retraites de méditation.

Le site de Keur Batch en Gambie est magnétiquement actif, il agit sur les populations environnantes.

GMCKS Prana Life





Site de Sare Sadio

Limité la plus orientale du Mégalithisme





Sare Sadio

Ce site, constitué de trois cercles principaux et quelques autres mégalithes éparpillés, n'est pas très grand.

La sensation est néanmoins d'être en présence des vestiges d'un site bien plus important.

Une pierre isolée a comme fonction d'activer le cœur. Elle provoque la sensation d'une protection maternelle. Les autres cercles pourraient être utilisés pour la méditation et la guérison.

A tester. Ce site a un potentiel énergétique est très fort.

GMCKS Prana Life



Village de Sare Sadio



Pierre bouton renversée

Pierre frontale en référence au disque solaire



Ont participé à cette aventure :



Aimé Kantoussan



Hamady Bocoum



Soukeyna Ouedraogo



Gérard Senac



Jean Guy Auriault

Serge Fleury



Hamat Bah



Graziano Tevere



Hassoum Ceesay



Aurélie Barruel



Mot de Gérard Sénac

Cela a été un énorme plaisir pour nous de participer à cette belle aventure qui nous a permis de connaître davantage la richesse culturelle et patrimoniale située entre le Sénégal et la Gambie.

Les cercles mégalithiques de Sénégal et de la Gambie sont une ressource transfrontalière du Sénégal et de la Gambie. Ils sont constitués de cercles de pierre faits de roches volcaniques ou de concrétions latéritiques ; et dont leur construction fait montre d'une grande technicité de nos ancêtres.

Eiffage Sénégal a développé une politique, reconnue, de soutien aux événements culturels et aux actions de préservation du patrimoine.

Ce qui a motivé notre participation à cette première expédition dont l'objectif visé était d'impliquer les populations locales de manière inclusive au développement du tourisme frontalier.

Nous tenons à remercier pour leur implication sérieuse les ministres sénégalais et gambien de la culture, M. Graziano Tevere qui a porté ce projet et M. Hamady Bocoum, Directeur du musée des civilisations noires, représenté par M. Aimé Kantoussain, M Hassoum Ceesay superviseur du Musée national de la Gambie.

Conclusions :

Je dirais que ces cercles mégalithiques, en dehors de l'intérêt historique et archéologique, nous montrent les connaissances étendues de nos ancêtres, qui nous ouvrent une somme importante d'univers de recherche.

Ces sites nous offrent un ensemble de lieux où il est possible, en plus de s'instruire, de trouver des endroits propres à la méditation, des retraites spirituelles, de reconstructions énergétiques, et tout un ensemble d'activités que seule une investigation plus approfondie peut mettre en évidence.

Ils sont donc une ressource inestimable pour le tourisme.

J'en viens maintenant à ma lecture finale de ce phénomène, ils ont éliminé les frontières entre le Sénégal et la Gambie.

Ils nous ont démontré que l'homme est "un" et ils nous donnent la marche à suivre.

Mettons en place un passeport culturel entre le Sénégal et la Gambie, éliminons ces frontières qui sont venues après les mégalithes, pour que les hommes qui veulent s'instruire puissent mieux comprendre ce qui nous unit plutôt que ce qui nous sépare.

Graziano TEVERE
Président

L'Aventure Culturelle et Sportive S.A.S.
B.P. 24358 Ouakam Dakar Sénégal

Email lacs.sas@gmail.com
Tél +221 78 304 56 19 / Tél +33 6 84 26 49 54